

L'oriental

La fondation de la ville d'**Oujda** remonte à l'an 384 de l'hégire 994, il y a donc plus de dix siècles. Le 1^{er} Janvier 1994, Oujda a fêté son millénaire. Elle compte actuellement plus d'un million habitants, sur une superficie d'environ 48 km². Sa situation géographique stratégique lui permet de s'octroyer le rôle de capitale du Maghreb Arabe et de capitale économique de l'Oriental Marocain.



Une courte visite dans l'ancienne médina est suffisante pour emporter des souvenirs inoubliables. On y trouve l'essentiel des éléments qui caractérisent la vie et l'organisation des médinas marocaines: architecture, ambiance, parfums des *kissariats*, sans oublier l'animation des ruelles ornées d'étalages de divers produits, notamment artisanaux, qui surpassent en donnant à chaque ruelle sa lumière, sa couleur et son propre charme.



Bab Sidi Abdelwahab: sa dernière reconstruction remonte aux environs de 1895. Jadis elle permettait, et le permet toujours, l'accès aux quartiers commerçants. C'était aussi la porte de Oujda du côté est. La place voisine, qui est de nos jours animée de toute la ville, était la station de repos pour les caravaniers qui arrivent de l'est. Peu à peu, elle s'est transformée pour devenir un véritable souk (montures, bétail, légumes,...) avant de devenir ce qu'elle est aujourd'hui.

En quittant la médina par la porte *Sidi Abdelwahab*, on peut visiter à 400 mètres plus loin, le palais ***Dar Essabti***, construit en 1938 par un riche marchand de la ville. En face de ce palais se trouve le parc et le musée *Lalla Meryem*.

Ce musée est un lieu très ombragé, il est souvent fréquenté par la population locale en quête de calme et de détente. Il renferme de nombreuses curiosités.



La ***Mosquée Al Kabir*** et ses ***trois Fontaines*** a été construite en 1298 par *Youssef bnou Yaâcoub Bnou Abdelhak Al Marini*. A notre connaissance c'est le ***plus ancien monument*** de la médina. A droite de l'entrée principale de la mosquée une ruelle ne dépassant pas un mètre à certains endroits, nous mène à l'un des joyeux de la médina: la ***Médersa mérinide***.

Elle fût édiflée en 1335. Elle est de cinq ans plus jeune que la célèbre *médersa Bouâanania* de la ville de *Fès*. Malgré ses dimensions réduites, elle est considérée comme un chef d'œuvre de l'art mérinide. Elle a été et continue, jusqu'à nos jours, d'être un milieu d'apprentissage.

Art & Culture

Chants et danses

Les *Chiouks* (maîtres) qui sont les dépositaires de la tradition, animent les festivités dans les villages (mariages, baptêmes et autres fêtes.). Ils se font accompagner d'instrument de musique comme le *Bendir*. Ils chantent des poèmes antiques, des textes religieux et le vécu quotidien sur des airs joyeux ou mélancoliques de la flûte.

La danse la plus populaire de la région est *Laâlaoui*. C'est une danse riche en percussion, rythmes et expressions. Elle est exécutée par plusieurs danseurs guidés par un meneur. Ils se tiennent coude à coude, comme soudés les uns aux autres en scandant leurs corps. Cette paraît signifier l'unité indissoluble qui devait, autrefois, lier les guerriers face à l'ennemi.



Cette région possède plusieurs groupes de *fantasia* appelés *Goums*, auxquels s'ajoutent les groupes de *Bardias* uniques en leur genre au Maroc. Les *Bardias* - *Guerriers à pieds, armés de fusils*- exécutent des mouvements de va et vient et finissent en un cercle au milieu duquel ils font tonner leur *Baroud* (poudre).



Le *Gharnati* (genre de musique Andalouse) distingue cette région du Maroc. Un festival est organisé chaque année au *Musée Lalla Meryem* à la ville d'*Oujda*. Pour écouter ce genre de musique ils font tonner leur *Baroud* (poudre).



Quelques spécialités culinaires de la région

Le Mechoui: agneau entier rôti sur les braises de charbon, non flamboyants. Il est arrosé durant la cuisson de beurre et d'eau salée. On le sert chaud et en entier, souvent saupoudré de cumin. Le mechoui de la ville d'Oujda se caractérise par la qualité de son goût. Cette région est réputée pour avoir les meilleures viandes du Maroc.

La Bakbouka: boulettes de riz mélangées à des tronçons de viscères et enveloppées dans de petites pochettes elles-mêmes à base de viscères.

Le Kaake: c'est un gâteau populaire. Il présente l'avantage d'être à la portée de toutes les bourses et de se conserver pendant plusieurs semaines.

Le Tâam au S'men (un type de Couscous): réputé pour son très bon goût. Il est souvent consommé avec des dattes.

La K'lila: fromage dur provenant du petit lait de chèvre ou de chamelle. Il se mange avec des dattes.

Artisanat

La région est réputée par ses tapis de compagnie, ses paniers et ses différents autres objets de grande utilité. Le tissage de tapis modernes et la broderie sont très prospères surtout dans les complexes artisanaux. D'autres objets de grande utilité sont fabriqués par les artisans de la région, tels que les *tagines*, les *jarres*, etc.



Oasis & Dune

Situé au milieu d'une très grande palmeraie, il est le plus grand des et le mieux entretenu des *ksours* (*Palais*) de l'oasis. C'est aussi le plus animé et le plus apte à donner au visiteur une idée générale sur la vie oasisserienne passé et présente. Au **V^{ème} siècle** de l'hégire, la tribu berbère de *Senhaja* arriva à la ville de *Figuig* et colonisa intensivement le bassin inférieur de l'oasis. On l'appellera plus tard le *ksar des Zenaga*. Ils profitèrent des cours d'eau et de terres cultivables voisines et construisent une forteresse à côté de la casbah dite "*Taâzabet*"


Dans le voisinage, on peut profiter d'une belle vue panoramique embrassant la forteresse, la palmeraie et la montagne de Zenaga au fond..

HAMMAM FOUKANI (Bain supérieur), **HAMMAM TAHTANI** (Bain inférieur). Les deux ksours n'en formaient qu'un seul au début, avant que des disputes n'éclatent à propos des cours d'eaux. Les deux *Hammams* doivent probablement leur nom à la **source chaude qui s'y trouve (50° de température)**. Les premiers occupants de ce lieu étaient les *Beni Yadoun* (tribu *Zénète*), auxquels viendront s'ajouter vers le VII^{ème} siècle de l'hégire la tribu arabe de *Béni Ameer* et les idrissides *Ouled Mimoun*.



LOUDAGHIRS ou *Aït Addi*. Ce nom prévient probablement de la période des Oudghiris qui sont arrivés à Figuig en provenance de Fès- et à leur têtes *Aïsa ben Abderrahman al idrissi*. Ils ne s'installèrent à l'endroit où se trouve le ksar (palais en argile) qu'au début du V^{ème} siècle de l'hégire (**XI^{ème} siècle après J.C.**).

ABIDATES ou *Aït NAJ*. Le ksar des Abidates était le prolongement territorial des zaouias des *Béni Sakoun* et des *Al Abdelwafi*. Il a été habité par les nombreux esclaves (en arabe: abides) de ces zaouias. C'est de là que provient probablement le nom des *Abidates*.




OULED SLIMANE. Ce ksar, situé juste à coté de la gare routière, peut être visité en premier lieu. Sa dernière reconstruction remonte, selon les historiens, au **XVII^e siècle** par quelques groupes des *Oudaghirs* chassés de *Béni Ounif* par les *Senhaja*.

Dans le voisinage des ksours, le visiteur peut admirer la magnifique palmeraie (**100 000 palmiers dattiers**) et une multitude de jardins irrigués par un système traditionnel, qui a étonné plus d'un chercheur (*système de foggora*).

A 5 km de la ville d'*Oujda*, du côté sud, et par la route de *Sidi Yahia*, on peut se rendre à l'oasis qui abrite le mausolée du saint homme patron de la ville *Sidi Yahia Benyounes*, ainsi que les tombes de plusieurs saints. Cette oasis a favorisé, comme l'indiquent les chercheurs, la fondation de la ville d'*Oujda*. C'est un lieu très fréquenté pour sa fraîcheur surtout le vendredi; jour de culte et aussi du souk hebdomadaire.

Dans le voisinage, *Ghar al Houriates* (*la Caverne des Houris*) vaut le détour pour les légendes dont elle a toujours fait l'objet. On prétend qu'elle communique par des infractuosités avec les grottes de *Sebdou* et de *Béni Snouss* en Algérie.

De *Sidi Yahia*, on se rend à *Sidi Mâafa* où on peut profiter d'une belle promenade dans sa petite forêt et escalader le *jbel Alhamra*. Le lieu offre une belle vue panoramique sur la ville et ses alentours.




Montagnes & Forêts

L'Oasis de *Dfilia*. A 15 Km de *Figuig* par la route RP.19 se trouve une petite oasis qui porte le même nom de la rivière qui la traverse *Dfilia*. C'est un lieu très apprécié par les habitants de *Figuig* pour sa fraîcheur surtout en été.



Au coeur des monts des **Béni Snasen**, avec des vallées verdoyantes et ses sommets facilement accessibles et couverts de forêts giboyeuses, "**Tafoughalt**" offre un bon cadre de détente de promenade et d'escalades. C'est un lieu très fréquenté par les passionnés de la chasse (Sanglier, perdreaux, pigeons...). De la, par un parcours pittoresque, dont une partie dans la forêt de chênes, on peut gravir le mont *Ras Foralt* (1532 m).

La grotte des pigeons. Elle doit son appellation aux nombreux pigeons qui y vivent. C'est une grande cavité largement ouverte vers l'extérieur dont la profondeur actuelle est estimée à 30 mètres. Située à un croisement de voies de communications à l'intérieur du massif *Béni Snasen*, à proximité d'une source, elle est un lieu qui a été fréquenté par l'homme depuis les temps les plus lointains. **Les recherches archéologiques ont permis la découverte d'ossement d'hommes préhistoriques appartenant à l'homosapien (entre 60 000 et 100 000 ans).**



Plus loin (à 10 Km environ) on peut se rendre à la **grotte du Chameau** (ou *Taghazaout*). Son appellation vient de la montagne où elle se trouve et qui évoque vaguement la forme d'un chameau. Idéal pour l'estivage et les pique-niques. Il offre des vues intéressantes et de très beaux paysages boisés où le gros gibier abonde. De retour de la *grotte du chameau*, au km2: les **gorges de Zegzel**. La vallée de Zegzel offre sur un développement de près de 14 km, une suite interrompue de paysages merveilleux. Orangers, citronniers, arbres fruitiers de toutes espèces, jardins toujours verts, s'étagent sur les pentes des deux rives du ruisseau que l'on traverse à plusieurs reprises.

Plus au sud, à 53 km de la ville de Taourirt par la route secondaire 410 se trouve **Debdou**. C'est la dernière barrière forestière avant les grands plateaux du **Rekkam**. Cette région a connu le passage des *Béni Mérines* qui y ont construit une petite forteresse. Vers le milieu du **XV siècle** **Debdou** fut gouverné et défendue par les *Béni Outtas* contre les convoitises de *Telemcen*. Au dessus de *Débdou*, la route s'élève à travers les pics jusqu'à la corniche supérieure (km 8) d'où la vue embrasse un extraordinaire panorama (1 600 mètres d'altitude) sur la vallée de la **Gueâdâ**.




Djebel Grouz (e mont Grouz): **1839 mètres d'altitude**, longue chaîne qui prend son origine à l'ouest de la région de *Figuig* et s'étend sur plus de 80 Km. Elle est coupée à l'est par le col de *Zénaga* et franchie par la route de *Figuig*. On y accède au nord par plusieurs points jalonnant la route de la ville d'*Oujda*. La chaîne toute entière est intéressante du point de vue géologique, minéralogique et même botanique.

Les Plages


La station balnéaire ou la "perle bleue", comme on se plaît à la nommer ici, est située à 60 km d'Oujda. Elle ne compte qu'environ 4 000 habitants en hiver et reçoit un nombre considérable de visiteurs en période estivale (80000 en 1980 et plus de 200 000 en 1992).

Ses dizaines de kilomètres de sable fin et son climat idéal durant la deuxième moitié de l'année font d'elle une des belles stations balnéaires du nord marocain. Elle bénéficie d'une image appréciable au niveau national et international. C'est un grand pôle d'attraction.

Cette image est rehaussée par les équipements qu'offre la ville en matière touristique, et par l'essor qu'ont connu les festivités aussi bien artistiques, culturelles que sportives. Un festival des arts populaires y est organisé en juillet Août d chaque année. Durant la saison estivale, elle connaît une animation débordante aussi bien de jour que de nuit.



La plage est superbe et par beau temps, la vue porte penon des îles *chaffarines* aux avancées de l'*Atlas Tellien en Algérie*. La plage en pente faible permet des baignades sans danger grâce aux bourrelets sablonneux



Saïdia possède une belle casbah érigée sous le **XIX^{ème} siècle**. Elle est située non loin de le fleuve *Kiss* ; frontière naturelle séparent le *Maroc* de l'*Algérie*.

On quitte *Saïdia*, à l'ouest, au km 12, l'*embouchure* de la *Moulouya* qui vient se jeter dans la méditerranée. Le delta formé par les crues du chenal et du retour des vagues a créé des zones marécageuses à niveau d'eaux variables, formant un bras mort de plusieurs ramifications secondaires.

festival des arts populaires y est

Le lieu suscite un grand intérêt écologique. C'est un territoire réputé pour être un foyer d'hivernage de plusieurs espèces d'oiseaux d'eau en voie d'extinction. On peut y rencontrer des **canards Colver**, des **oies Cendrées**, des **poules Sultanes d'eau**, etc.

La Moulouya (la sinueuse) est l'un des plus importants fleuves du Maroc. Il prend naissance au coeur du *moyen Atlas* (Montagne *Ayachi*), parcourant plus de 520 km et traversant plusieurs plaines (dont *Tafrata*, *Sabra* et *Triffa*).

La vallée s'élargit parfois et le chenal peut changer de tracer après chaque crue. Grâce aux deux barrages de *Machrâa Hammadi* et *Machrâa Klila*, il permet l'irrigation de plus de 70 000 hectares sur les principales plaines de l'Oriental.

VENIR AU MAROC



Le Maroc est tout proche de l'Europe. 14 kilomètres à peine le séparent de l'Espagne par le détroit de Gibraltar. Vous pouvez donc vous rendre au Maroc par tous les moyens possibles et imaginables.



Comment s'y rendre ? Voir Annexe

En avion

Le Maroc dispose de douze aéroports internationaux : Agadir, Al Hoceima, Casablanca, Dakhla, Fès, Laâyoune, Marrakech, Ouarzazate, Oujda, Rabat Salé, Tanger et Tétouan. Royal Air Maroc ainsi que les grandes compagnies aériennes internationales régulières et de charters assurent des liaisons rapides et fréquentes au départ des grandes villes d'Europe, d'Amérique et du Moyen-Orient. Exemple : Casablanca se trouve à environ 1 heure de vol de Madrid, 3 heures de Paris, et 6 h 30 de New York. Choisissez un pays ou une région pour vous renseigner sur les vols à destination du Maroc.

En voiture, en train et en bateau

Pour rouler vers le Maroc, direction Algésiras en Espagne. Voiture, moto, autocar ou train autocouchettes vous y emmène. Puis traversez le détroit de Gibraltar en car-ferry jusqu'à Tanger (2h30) ou Ceuta (1h30). Egalement, départ de Sète (France) vers Tanger (le voyage dure 36 heures) et d'Almeria vers Nador ou Melilla. Pour les automobilistes, aucune formalité particulière. En revanche, il est interdit de vendre, mettre en gage, ou louer son véhicule. Une assurance est obligatoire. Souscrivez une carte verte avant le départ ou à la frontière. Pour les caravanes, les remorques et les bateaux à moteur, un carnet de passage en douane ou triptyque est exigé. Il est recommandé de se munir du carnet de camping caravaning international. Le séjour sur le territoire marocain ne doit pas excéder 6 mois pour les voitures, les caravanes, les mobiles homes.

Comment s'y rendre ?

Compagnies sélectionnées en Afrique:

AIR AFRIQUE

AIR ALGERIE

AIR EGYPTE

LIBYAN AIRLINES

ROYAL AIR MAROC Av. Général Kettani, Agadir Morocco (212 8) 84 00 45

ROYAL AIR MAROC Av. Mohammed V, Rabat Morocco (212 7) 76 97 10

ROYAL AIR MAROC 44, Av. des FAR, Casablanca Morocco (212 2) 31 11 22

TUNIS AIR

Compagnies sélectionnées en Asie:

AEROFLOT

THAI AIRWAYS

Compagnies sélectionnées en Allemagne:

LUFTHANSA

ROYAL AIR MAROC Friedenstrasse 9 - 60311 - Francfort Germany 23 61 20 / 23 61 28 / 23 61 29

ROYAL AIR MAROC Benratherstrasse 10 - 40213 Dusseldorf Germany 13 23 36 / 13 23 37

Compagnies sélectionnés en France:

AIR France

ROYAL AIR MAROC 81, Boulevard Carnot - 31000 Toulouse France 05 61 21 97 52

ROYAL AIR MAROC 9, Place Kléber - 67000 Strasbourg France 03 88 22 10 42

ROYAL AIR MAROC 38, Avenue de l'Opéra - 75002 Paris France 01 44 94 13 10

ROYAL AIR MAROC Aéroport Nice-Côte d'azur - 06056 Nice Cedex France 04 93 21 48 80

ROYAL AIR MAROC 10, boulevard Dugommier - 13001 Marseille France 04 91 95 91 26

ROYAL AIR MAROC 26, Rue de la République - 69000 Lyon France 04 78 37 17 46

ROYAL AIR MAROC 19, Rue des Ponts de Comines - 59800 Lille France 03 20 06 99 1

Compagnies sélectionnés en Europe:

AIR PORTUGA

LALITALIA

BALKAN

BRITISH AIRWAYS

GB AIRWAYS

IBERIA

ROYAL AIR MAROC Gran Via de los Corts Catalanes 634 - 6e Etage 08007 Barcelona Spain
301 84 74

ROYAL AIR MAROC 4, rue Chantepoulet 2035/1211 Genève Suisse 731 77 53 / 54 / 55

ROYAL AIR MAROC Kunsgatan 27 / 3 Trappur, Stockholm Sweden 20 25 25

ROYAL AIR MAROC Presidente Alvear 25 - 35007 Las Palmas Spain 26 84 64 / 26 85 24

ROYAL AIR MAROC Calle Princesa 7 - 28008 Madrid Spain 547 79 05 / 06 / 0

ROYAL AIR MAROC Pasaje Pizzaro - 29620 Torremolinos Spain 237 00 70 / 96

ROYAL AIR MAROC Via Filippo Turati 8-20121 Milan Italy 29 00 10 22/1

ROYAL AIR MAROC Via Barberini 38.00187 Rome Italy 06/474 48 79 06

ROYAL AIR MAROC 48 Place de Brouckere - 1000 Bruxelles Belgique 219 12 63

Compagnies sélectionnés en Orient :

GULF AIR

KUWAIT AIRWAYS

ROYAL JORDANIAN

SAUDIA ARABIAN

SYRIAN ARAB AIRLINES

Compagnies sélectionnés aux Etats Unies:

ROYAL AIR MAROC 55 E 59TH STREET SUITE 17B NEW YORK
N.Y 10022-1112 U.S.A 750 60 71